











CODEX  Biuro Rzecznictwa i Ekonomii Środowiska CODEX Sadowski i Wspólnicy Spółka Jawna ul. Stachury 9, 63-000 Środa Wlkp. tel.: +48 61 622 91 20 fax.: +48 61 622 91 21 sadowski@codex.pl www.codex.pl			
INWESTOR:		Gmina Ożarów, ul. Stodolna 1, 27-530 Ożarów	
PRZEDSIĘWZIĘCIE:		Budowa punktu selektywnego zbierania odpadów komunalnych dla Miasta i Gminy Ożarów	
TYTUŁ RYSUNKU:		Koncepcja planu zagospodarowania terenu (wer. 4.)	
FUNKCJA:		IMIE I NAZWISKO	
OPRACOWANIE KONCEPCJI:		mgr inż. Grzegorz Rydian	
		mgr inż. Piotr Sadowski	
		DATA I PODPIS	
		29-03-2017	
		29-03-2017	
NR RYS.:			4
SKALA:			1:250
DATA:			29-03-2017

- Legenda:
- powierzchnie utwardzone (betonowa kostka brukowa z podbudową pod ruch ciężki, kategoria K-3)
 - waga samochodowa (10 ton)
 - wiaty magazynowe z 3 stron obudowana blachą trapezową (na odpady wielkogabarytowe, opony, drewno - stolarka okienna i drzwiowa, styropian oraz przedmiotowy do ponownego użycia), konstrukcja dostosowana do montażu instalacji fotowoltaicznej (15 kW)
 - wiaty magazynowe - pomieszczenie do magazynowania przedmiotów do ponownego użycia, odpadów przeznaczonych do naprawy oraz warsztat - miejsce przygotowania odpadów do ponownego użycia)
 - najazdowa rampa rozładunkowa (powierzchnia platformy ok. 95 m², wys. 2,50 m, konstrukcja z elementów prefabrykowanych)
 - boksy przy rampie (na gruz, popiół, trawę i gałęzie)
 - zjazd z drogi publicznej
 - salka edukacyjna wraz z zapleczem socjalno-biurowym, kuchnią i magazynem (w formie kontenerowej)
 - chodniki
 - ekologiczna ścieżka edukacyjna (tablice informacyjne, ławki, powierzchnia utwardzona betonową kostką brukową w kolorze zielonym, pokazowy kompostownik, lampa zasilana OZE)
 - miejsca postojowe i rozładunkowe (szerokość 2,3 m powiększona o dodatkowe 50 cm szerokości ułatwiający rozładunek większych gabarytów, miejsce postojowe dla samochodów użytkowanych przez osoby niepełnosprawne szer. 3,6 m)
 - przyczepy samochodowe lekkie, przeznaczone dla mieszkańców (wypożyczanie w celu dostarczenia odpadów)
 - brama wjazdowa przesuwna
 - planowane ogrodzenie
 - droga dojazdowa do PSZOK - planowana do modernizacji (betonowa kostka brukowa z podbudową pod ruch ciężki, kategoria K-3)
 - pomieszczenie socjalno-biurowe z magazynem
-  - powierzchnia utwardzona pod ruch ciężki
-  - chodniki
-  - kontenery 15 m³ / 36 m³
-  - pojemnik 1,1 m³ (1100l)
-  - projektowane ogrodzenie
-  - zieleni urządzona
-  - granice działki